

ROMÂNIA  
JUDEȚUL SUCEAVA  
CONSILIUL LOCAL AL COMUNEI MARGINEA

**HOTĂRÂRE**

privind atestarea apartenenței unor suprafețe de teren la domeniul privat al comunei Marginea, județul Suceava

Consiliul local al comunei Marginea, județul Suceava.

Având în vedere:

-Expunerea de motive prezentată de domnul Nichitean Dumitru-primarul comunei, înregistrată cu nr.6026 din 22.05.2019;

-Raportul compartimentului urbanism, administrarea domeniului public și privat și administrativ din cadrul aparatului de specialitate al primarului, înregistrat cu nr.6025 din 22.05.2019;

-Raportul Comisiei de specialitate din cadrul Consiliului local înregistrat cu nr.6348 din 30.05.2019;

-prevederile art.552-559 și art.859 alin.(2)-Cod civil;

-prevederile art.121 din Legea nr.215/2001 2001 a administrației publice locale (r2) cu modificările și completările ulterioare;

În temeiul dispozițiilor art. 36 alin. (2) lit. c) și art. 45 alin. (1) din Legea nr. 215/2001 a administrației publice locale (r2) cu modificările și completările ulterioare.

**HOTĂRĂȘTE:**

**Art.1** – Se atestă apartenența la domeniul privat al comunei Marginea a unor suprafețe de teren situate în comuna Marginea, județul Suceava și identificate prin planurile de amplasament și delimitare a imobilelor, conform Anexei care face parte integrantă din hotărâre.

**Art.2** – Se aprobă înscrierea în evidențele Biroului de Cadastru și Publicitate Imobiliară Rădăuți (BCPI) –Carte Funciară a situației privind regimul proprietății terenurilor menționate la articolul 1.

**Art.3** – Primarul comunei, prin Compartimentul urbanism, administrarea domeniului public și privat și administrativ va duce la îndeplinire prevederile prezentei hotărâri.

PREȘEDINTE DE ȘEDINȚĂ,



Marginea  
31 mai 2019  
Nr.25

CONTRASEMNEAZĂ:  
SECRETARUL COMUNEI,  
Onciul Adrian-Valentin

## TABEL NOMINAL

cuprinzând suprafețele de teren care urmează a fi trecute în domeniul privat al UAT comuna Marginea conform identificărilor cadastrale

Nr. crt.	Zona	Suprafața (mp)	Vecinătăți
1	Punte	876	N- Grigorean Zaharia; E-Drum; S- Drum; V- Geană Ana
2	Floaca	1197	N- Grigorean Ștefan; E- Joltea Viorel-Florin; S- Joltea Viorel-Florin; V- Drum.
3	Floaca	553	N- Găină Alina; E- Drum; S- Comuna Marginea; V- Comuna Marginea.
4	Cocostârc	472	N- Mihalescu Lenuța; E- Maftan Ilie; S- Comuna Marginea; V- Drum
5	Lutârie	1026	N- Drum; E- Antimie Adrian-Constantin; S- Antimie Adrian-Constantin; V- Bondor Mihai.
6	Lupu	471	N- Procopciuc Sandu; E- Drum; S- Drum; V- Teleagă Adrian.
7	Sfirmaciuc	608	N- Drum, E- Lazăr Ilie; S- Sfirmaciuc Nicolae; V- Sfirmaciuc Floarea
8	Sfirmaciuc	490	N- Lazăr Ilie; E- Boicu Dumitru; S- Drum; V- Sfirmaciuc Nicolae

**Total - 5693 mp**

PREȘEDINTE,  
BOICU Daniela



SECRETAR,  
ONCIUL Adrian-Valentin

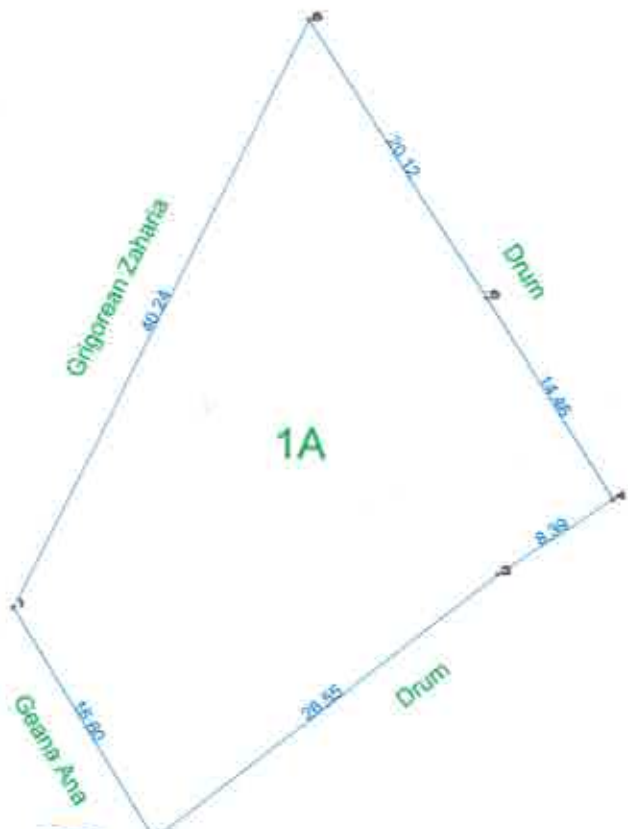
Plan de amplasament și delimitare a imobilului

Scara 1: 500

Nr.cadastral	Suprafata (mp)	Adresa imobilului
	876	Marginea, intravilan, zona Punte
Cartea Funciara nr.		UAT MARGINEA

CONSILIUL LOCAL MARGINEA  
 Anexa Nr. \_\_\_\_\_ la Hotărârea  
 Nr. 25 / 2019

Nr. C.C.T. 1



PRESEDINTE  
 ROMANIA  
 JUDEUL SUCEAVA COM. MARGINEA  
 CONSILIUL LOCAL

SECRETAR  
 [Signature]

A. Date referitoare la teren					
Nr. parcelă	Cod grupă destinație	Categorie de folosință	Suprafața din măsurători (mp)	Valoare de impozitare (lei)	Mențiuni
1	T.D.L.	A	876		Teren neimpregniuit
	TOTAL		876		

B. Date referitoare la construcții	
Suprafata totala masurata a imobilului = 876 mp Suprafata din act = 876 mp	Data 25.05.2019

CERTIFICAT DE AUTORIZARE  
 Executant,  
 Seria SV  
 Nr. 0063  
 N. GABRIEL  
 CRISTIAN GABRIEL  
 CATEGORIA 8

Plan de amplasament și delimitare a imobilului

Scara 1: 500

Nr.cadastral	Suprafata (mp)	Adresa imobilului
	1197	Marginea, intravilan, zona Floaca
Cartea Funciara nr.		UAT MARGINEA

CONSILIUL LOCAL MARGINEA  
 Anexa Nr. \_\_\_\_\_ la Hotărârea  
 Nr. 25, 2019

Nr. crt. 2



PRESEDINTE



SECRETAR,  
*[Signature]*

A. Date referitoare la teren					
Nr. parcelă	Cod grup destinație	Categorie de folosință	Suprafața din măsurători (mp)	Valoare de impozitare (lei)	Mențiuni
I	T.D.I.	A	1197		Teren neimprejmuit
	TOTAL		1197		
B. Date referitoare la construcții					
Suprafața totală măsurată a imobilului = 1197 mp Suprafața din act = 1197 mp			Data 25.05.2019		



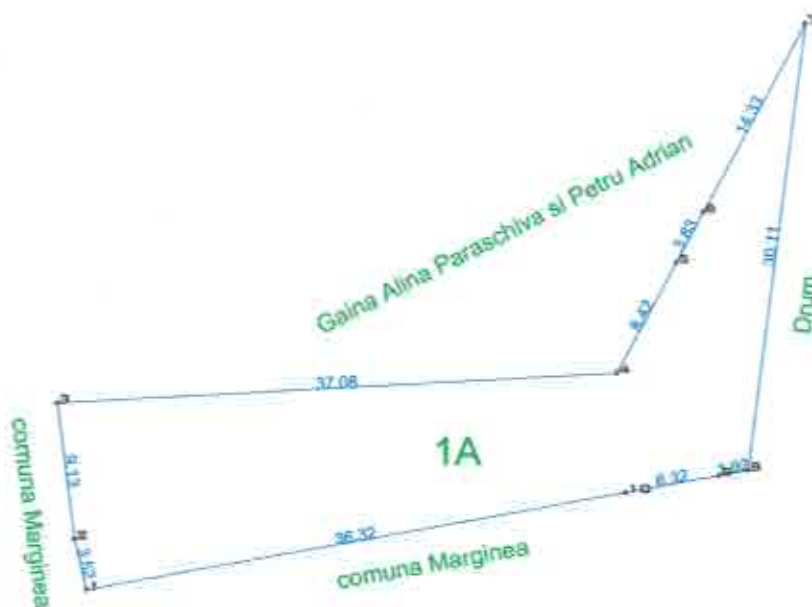
Plan de amplasament și delimitare a imobilului

Scara 1: 500

Nr.cadastral	Suprafata (mp)	Adresa imobilului
	553	Marginea, intravilan, zona Floaca
Cartea Funciara nr.		UAT MARGINEA

CONSILIUL LOCAL MARGINEA  
 Anexa Nr. - la Hotărârea  
 Nr. 25 / 2019

Nr. C.T. 3



SECRETAR  
*[Signature]*

A. Date referitoare la teren					
Nr. parcelă	Cod grupă destinație	Categorie de folosință	Suprafața din măsurători (mp)	Valoare de impozitare (lei)	Mențiuni
I	T.D.I.	A	553		Teren neimprejmuit
	TOTAL		553		
B. Date referitoare la construcții					
Suprafata totala masurata a imobilului = 553 mp Suprafata din act = 553 mp			Data 25.05.2019		



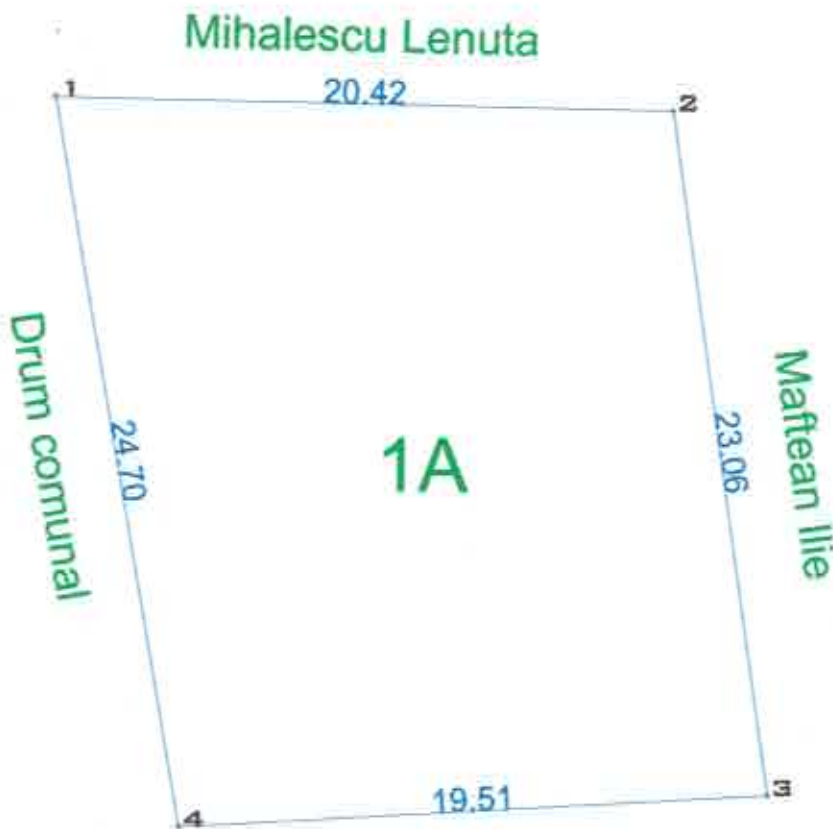
Plan de amplasament și delimitare a imobilului

Scara 1: 250

Nr.cadastral	Suprafata (mp)	Adresa imobilului
	472	Marginea, intravilan, zona Cocostarc
Cartea Funciara nr.		UAT MARGINEA

CONSILIUL LOCAL MARGINEA  
 Anexa Nr. — la Hotărârea  
 Nr. 25, 2019

Nr. crt. 4



Documentul privat com Marginea

PRESEDINTE  
 SECRETAR

A. Date referitoare la teren					
Nr. parcelă	Cod grupă destinație	Categorie de folosință	Suprafața din măsurători (mp)	Valoare de impozitare (lei)	Mențiuni
I	T.D.I.	A	472		Teren neimprejmuit
	TOTAL		472		
B. Date referitoare la construcții					
Suprafata totala masurata a imobilului = 472 mp Suprafata din act = 472 mp				Data 25.05.2019	

CERTIFICAT DE EXECUTIU  
 Seria SV  
 N. 20063  
 NICHIFORIU CRISTIAN GABRIEL  
 CATEGORIA B

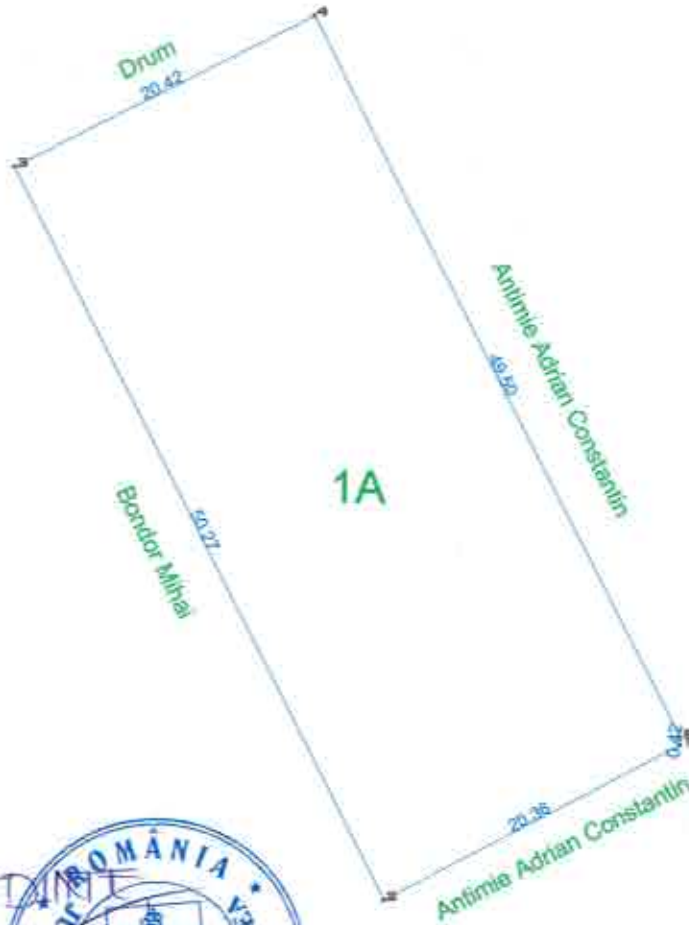
Plan de amplasament și delimitare a imobilului

Scara 1: 500

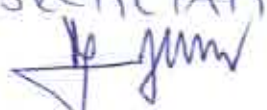
Nr.cadastral	Suprafata (mp)	Adresa imobilului
	1026	Marginea, intravilan, zona Lutarie
Cartea Funciara nr.		UAT MARGINEA

CONSILIUL LOCAL MARGINEA  
 Anexa Nr. \_\_\_\_\_ la Hotărârea  
 Nr. 29 / 2019

Nr. crt. 5



PRESEDINTE  
  


SECRETAR  


A. Date referitoare la teren					
Nr. parcelă	Cod grupă destinație	Categorie de folosință	Suprafața din măsurători (mp)	Valoare de impozitare (lei)	Mențiuni
I	T.D.I.	A	1026		Teren neimprojevat
TOTAL			1026		
B. Date referitoare la construcții					
Suprafata totala masurata a imobilului = 1026 mp Suprafata din act = 1026 mp				Data 25.05.2019	

CERTIFICAT DE  
 EXECUTANȚĂ  
 Seria SV  
 NICHIFORIU  
 CRISTIAN GABRIEL  
 CATEGORIA B

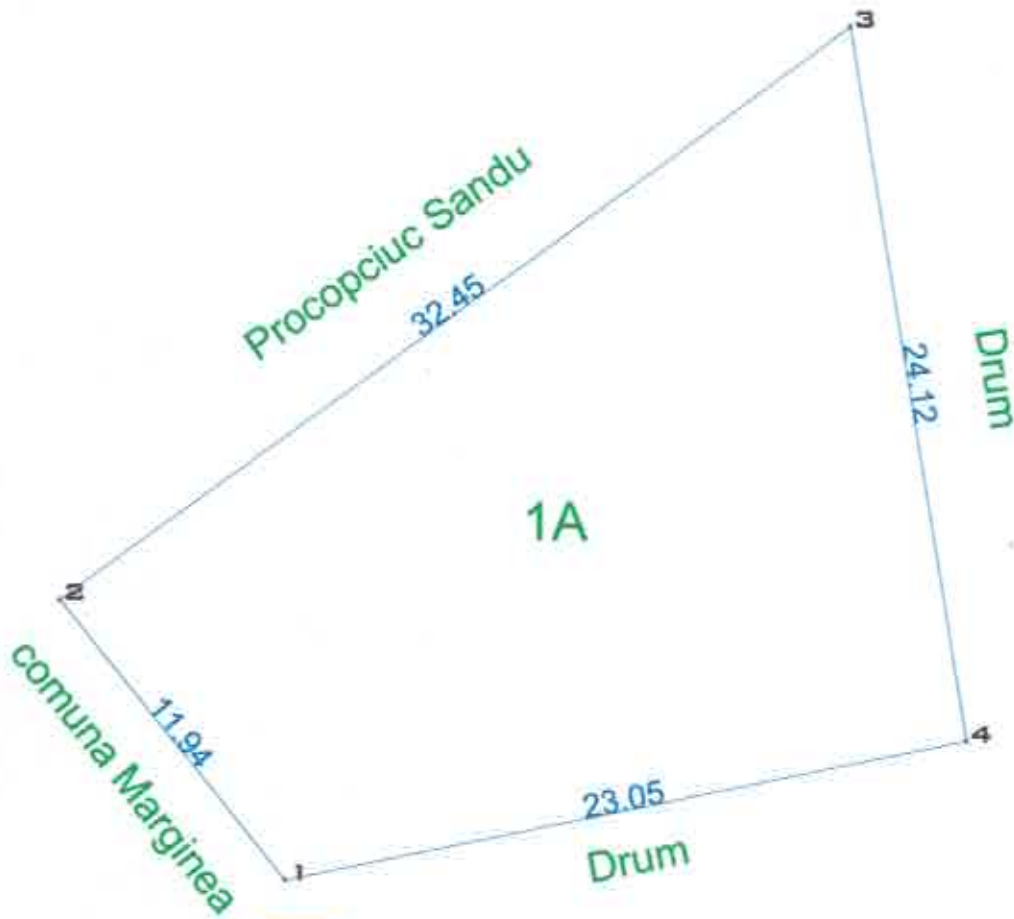
Plan de amplasament și delimitare a imobilului

Scara 1: 250

Nr.cadastral	Suprafata (mp)	Adresa imobilului
	471	Marginea, intravilan, zona Lupu
Cartea Funciara nr.		UAT MARGINEA

CONSILIUL LOCAL MARGINEA  
 Anexa Nr. - la Hotărârea  
 Nr. 25, 2019

Nr crt. 6



PRESEDINTE

SECRETAR,

A. Date referitoare la teren					
Nr. parcelă	Cod grupă destinație	Destinație de folosință	Suprafața din măsurători (mp)	Valoare de impozitare (lei)	Mențiuni
1	T.D.I.	A	471		Teren de împrejmuit
TOTAL			471		
B. Date referitoare la construcții					
Suprafata totala masurata a imobilului = 471 mp Suprafata din act = 471 mp				Data 25.05.2019	

SECRETAR  
 CRISTIAN GABRIEL  
 EXECUTANT SV  
 Nr. 0063



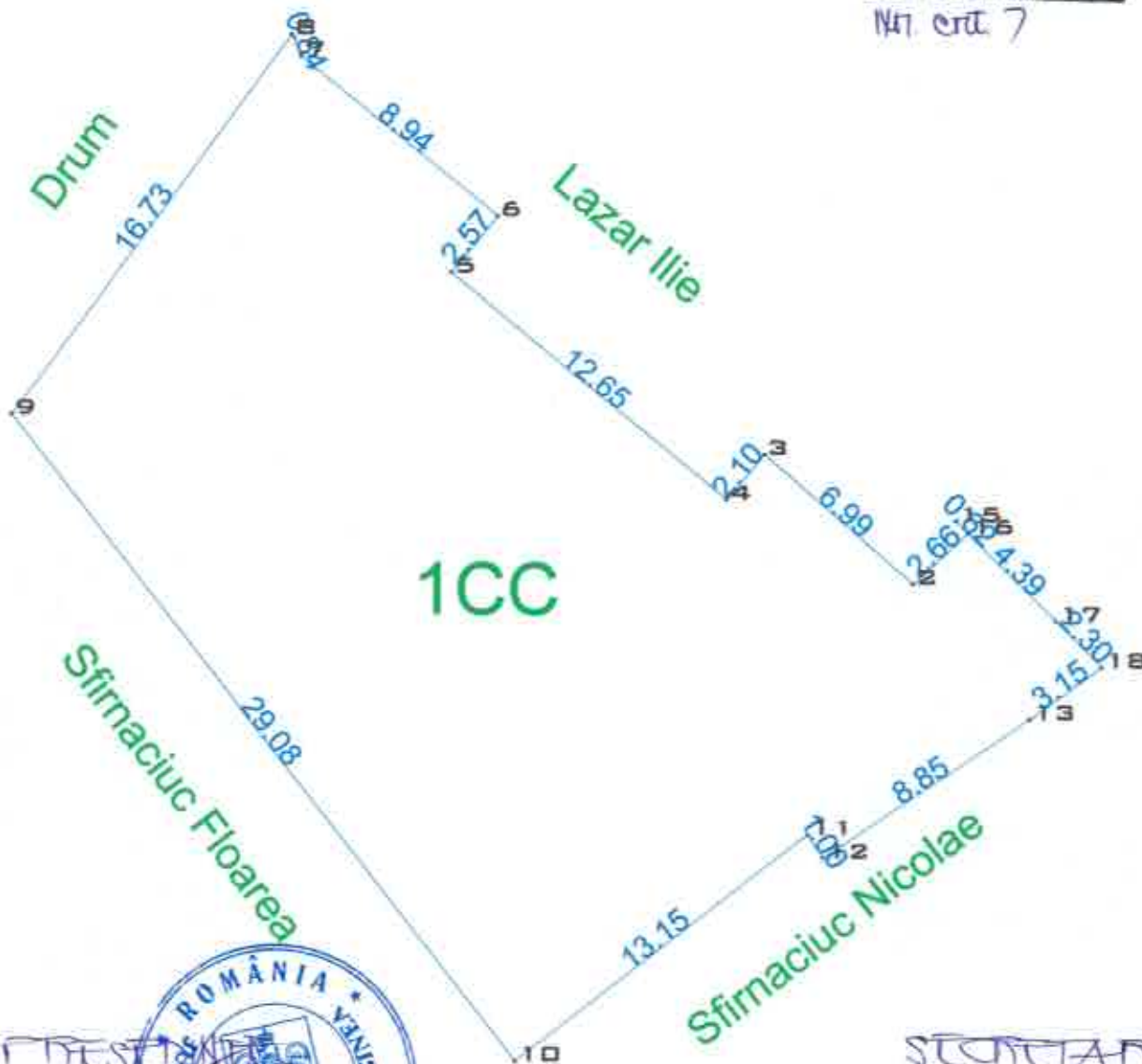
Plan de amplasament și delimitare a imobilului

Scara 1: 250

Nr.cadastral	Suprafata (mp)	Adresa imobilului
	608	Marginea, intravilan, zona Sfirmaciuc
Cartea Funciara nr.		UAT MARGINEA

CONSILIUL LOCAL MARGINEA  
 Anexa Nr. - la Hotărârea  
 Nr. 25, 2019

Nr. crt. 7



SECRETAR

A. Date referitoare la teren					
Nr. parcelă	Cod grupă destinație	Categorie de folosință	Suprafața din măsurători (mp)	Valoare de impozitare (lei)	Mențiuni
I	T.D.I.	C.C.	608		Teren neimprejmuit
	TOTAL		608		
B. Date referitoare la construcții					
Suprafata totala masurata a imobilului = 608 mp Suprafata din act = 608 mp			Data 25.05.2019		



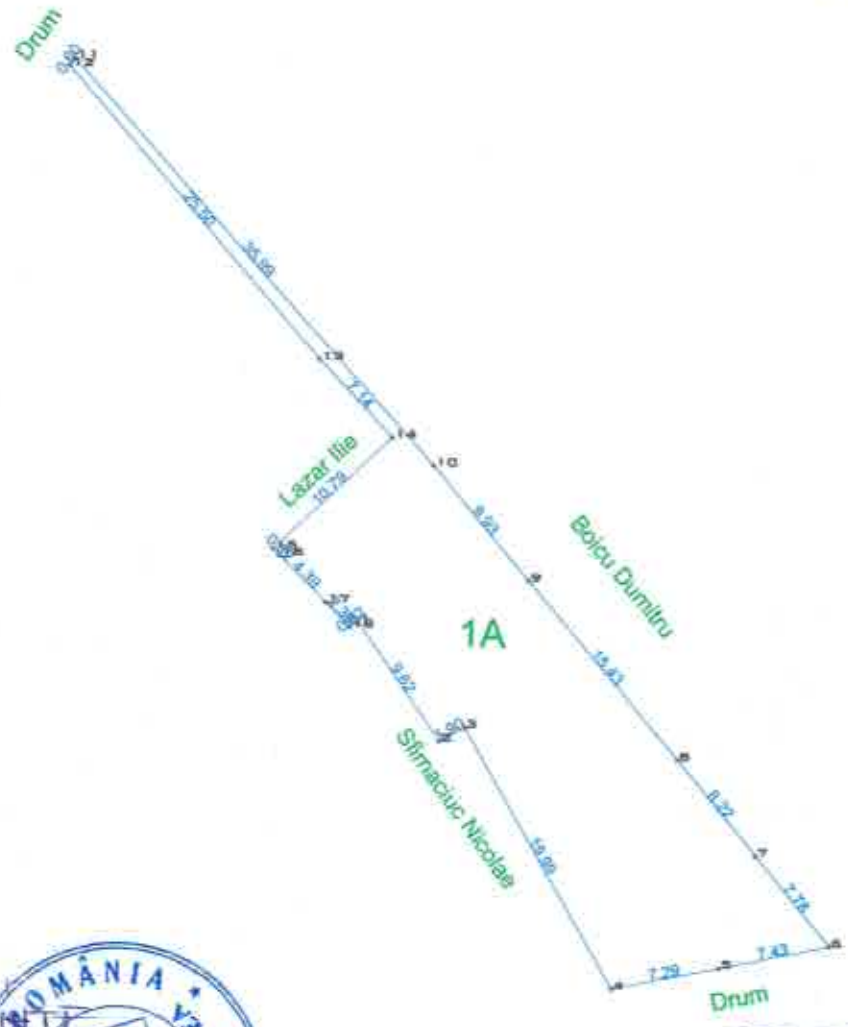
Plan de amplasament și delimitare a imobilului

Scara 1: 500

Nr.cadastral	Suprafata (mp)	Adresa imobilului
	490	Marginea, intravilan, zona Sfirmaciuc
Cartea Funciara nr.		UAT MARGINEA

CONSILIUL LOCAL MARGINEA  
 Anexa Nr. \_\_\_\_\_ la Hotărârea  
 Nr. 25, 2019

Nr. crt. 8



PRESEDINTE  
 ROMANIA  
 JUDEȚUL SUCEAVA COM. MARGINEA  
 CONSILIUL LOCAL

SECRETAR  
 [Signature]

A. Date referitoare la teren						
Nr. parcelă	Cod grupă destinație	Categorie de folosință	Suprafața din măsurători (mp)	Valoare de impozitare (lei)		Mențiuni
1	T.D.L.	A	490			Teren neimprejmuit
	TOTAL		490			
B. Date referitoare la construcții						
Suprafața totală măsurată a imobilului = 490 mp Suprafața din act = 490 mp				Data 25.05.2019		

CERTIFICAT DE  
 AUTORIZARE  
 Excentant,  
 Nr. 0063  
 NICHIFOR  
 CRISTIAN GABRIEL  
 CATEGORIA B